



«СОГЛАСОВАНО»

Начальник управления
образования администрации
муниципального образования
город-курорт Анапа


Е.П. Боровская



«УТВЕРЖДАЮ»

Заведующий МБДОУ д/с №13
«Теремок»
С.В. Яськова


2019г.

«СОГЛАСОВАНО»

Начальник отдела ГИБДД
отдела МВД России по г. Анапа


Б.В. Дешко

ПАСПОРТ

дорожной безопасности образовательного учреждения
Муниципального бюджетного дошкольного образовательного учреждения
детский сад №13 «Теремок» муниципального образования город-курорт

Анапа

(наименование образовательного учреждения)

2019г.

Общие сведения

МБДОУ детский сад №13 «Теремок» муниципальное образование город-курорт Анапа

Тип ОУ бюджетное дошкольное образовательное учреждение

Юридический адрес ОУ: 353440 город-курорт Анапа ул. Советская 38

Фактический адрес ОУ: 353440 город-курорт Анапа ул. Советская 38

Руководители ОУ:

Директор (заведующий) Светлана Владимировна Яськова 89189878386

(фамилия, имя, отчество)

(телефон)

Заместитель директора по учебной работе

нет

(фамилия, имя, отчество)

(телефон)

Заместитель директора по воспитательной работе

нет

(фамилия, имя, отчество)

(телефон)

Ответственные работники муниципального органа образования

гл.специалист МБУ ЦРО Л.М. Пивоваров
моб. 89181650320 раб. 46030

Ответственные от Госавтоинспекции

старший лейтенант полиции Д.И. Рукавицин

Ответственные работники за мероприятия по профилактике детского травматизма

старший воспитатель Е.В. Куледи́на
(должность) (фамилия, имя, отчество)

89184650638

(телефон)

Руководитель или ответственный
работник дорожно-эксплуатационной
организации, осуществляющей
содержание УДС*

_____ (фамилия, имя, отчество)

_____ (телефон)

Руководитель или ответственный
работник дорожно-эксплуатационной
организации, осуществляющей
содержание ТСОДД*

_____ (фамилия, имя, отчество)

_____ (телефон)

Количество учащихся 82

Наличие уголка по БДД

имеется в холле детского сада

(если имеется, указать место расположения)

Наличие класса по БДД

нет

(если имеется, указать место расположения)

Наличие автогородка (площадки) по БДД имеется во дворе детского сада

Наличие автобуса в ОУ

нет

(при наличии автобуса)

Владелец автобуса

нет

(ОУ, муниципальное образование и др.)

Время занятий в МБДОУ детский сад №13 «Теремок»

7:00¹– 19:00

Телефоны оперативных служб:

-единая диспетчерская служба (ЕДДС)- 3-20-94

-служба спасения 4-62-59

- Пожарная служба – 01 ,УВД – 02, Скорая помощь - 03

По сотовому телефону звонить 112 (01,02,03)

* Дорожно-эксплуатационные организации, осуществляющие содержание УДС, несут ответственность в соответствии с законодательством Российской Федерации (Федеральный закон «О безопасности дорожного движения» №196-ФЗ, КоАП, Гражданский кодекс).

Содержание

I. План-схемы МБДОУ детский сад №13 «Теремок» муниципальное образование город-курорт Анапа.

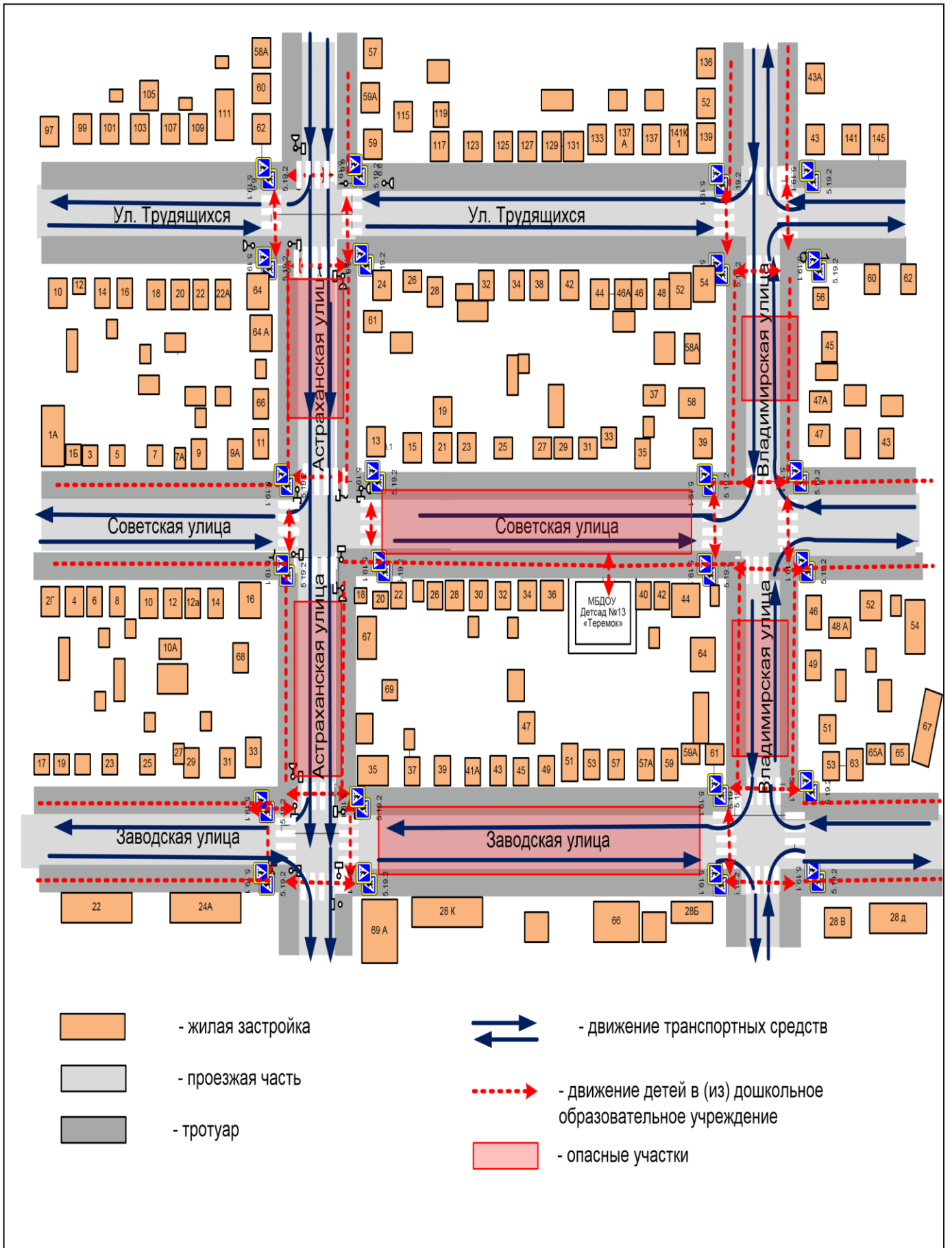
- 1) район расположения МБДОУ детский сад №13 «Теремок», пути движения транспортных средств и детей;
- 2) организация дорожного движения в непосредственной близости от МБДОУ детский сад №13 «Теремок», с размещением соответствующих технических средств, маршруты движения детей и расположение парковочных мест;
- 3) маршруты движения организованных групп детей от МБДОУ детский сад №13 «Теремок» в Пожарную часть №11 ОФПС МЧС;
- 4) пути движения транспортных средств к местам разгрузки/погрузки и рекомендуемых безопасных путей передвижения детей по территории МБДОУ детский сад №13 «Теремок» муниципальное образование город-курорт Анапа.

II. Информация об обеспечении безопасности перевозок детей специальным транспортным средством (автобусом).

- 1) общие сведения;
- 2) маршрут движения автобуса до МБДОУ детский сад №13 «Теремок» муниципальное образование город-курорт Анапа;
- 3) безопасное расположение остановки автобуса МБДОУ детский сад №13 «Теремок» муниципальное образование город-курорт Анапа.

III. Приложения:

**1. План-схема района расположения МБДОУ детский сад №13
«Теремок» муниципальное образование город-курорт Анапа, пути
движения транспортных средств и детей**



Описание план-схемы района расположения МБДОУ детский сад №13 «Теремок»

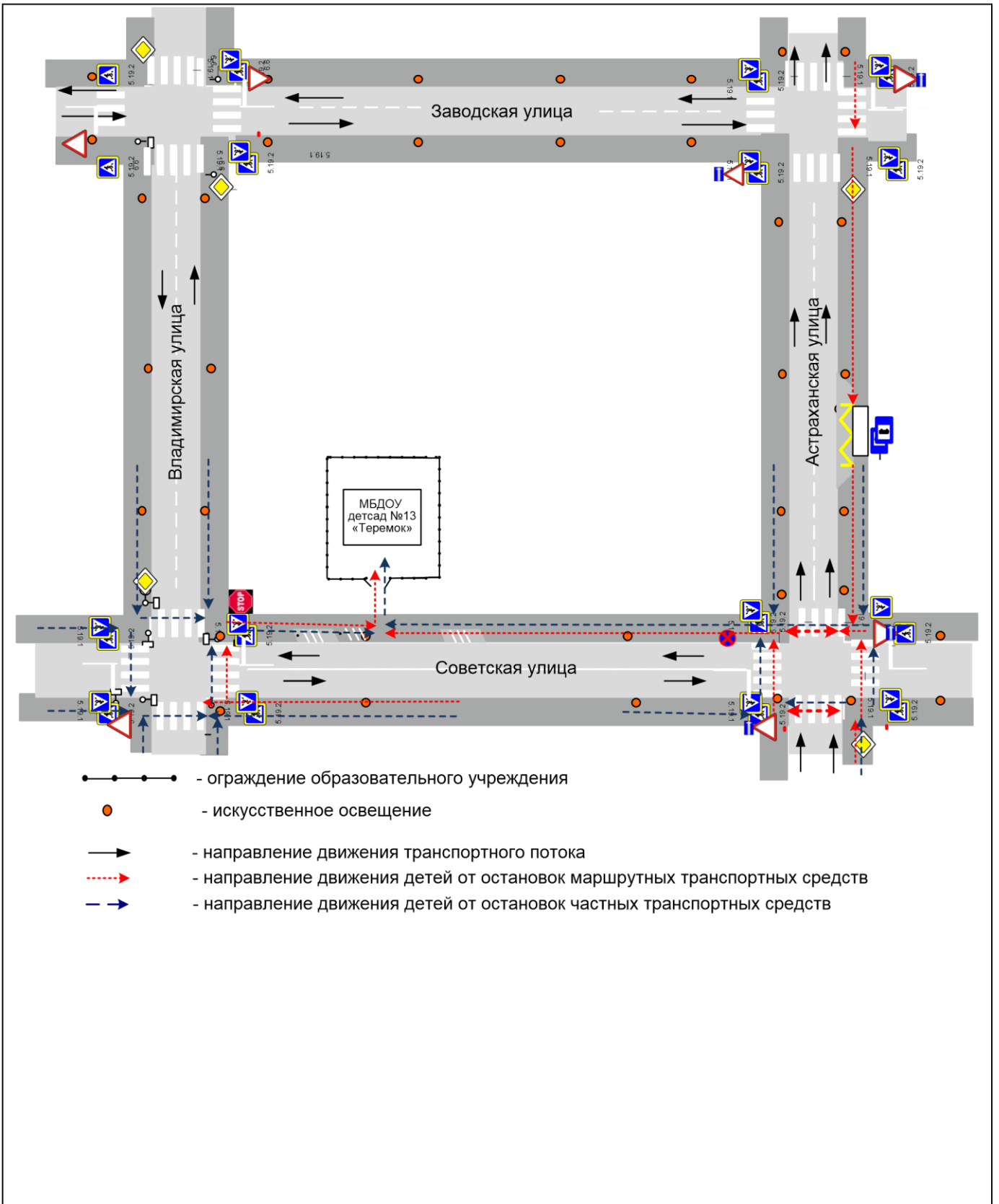
1. Район расположения образовательного учреждения МБДОУ детский сад №13 «Теремок» определяется группой жилых домов, зданий и улично-дорожной сетью с учетом остановок общественного транспорта, центром которого является непосредственно дошкольное образовательное учреждение; 2.

Территория, указанная в схеме, включает в себя:

- МБДОУ детский сад №13 «Теремок»;
- зелёная зона, в котором воспитателями проводятся занятия на открытом воздухе ;
- жилые дома, в которых проживает большая часть детей данного образовательного учреждения;
- автомобильные дороги и тротуары; 3. На схеме обозначено:
- расположение жилых домов, зданий и сооружений;
- сеть автомобильных дорог;
- пути движения транспортных средств;
- пути движения детей в/из дошкольного образовательного учреждения;
- опасные участки (места несанкционированных переходов на подходах к образовательному учреждению);
- названия улиц и нумерация домов.

Схема необходима для общего представления о районе расположения МБДОУ детский сад №13 «Теремок» . Для изучения безопасности движения детей на схеме обозначены наиболее частые пути движения учеников от дома (от отдаленных остановок маршрутных транспортных средств) к МБДОУ детский сад №13 «Теремок» и обратно.

Схема организации дорожного движения в непосредственной близости от МБДОУ детский сад №13 «Теремок» с размещением соответствующих технических средств, маршруты движения детей и расположение парковочных мест



Описание схемы организации дорожного движения в непосредственной близости от МБДОУ детский сад №13 «Теремок»

Схема организации дорожного движения ограничена автомобильными дорогами, находящимися в непосредственной близости от образовательного учреждения;

1. На схеме обозначено:

- здание МБДОУ детский сад №13 «Теремок» с указанием огражденной территории, принадлежащей непосредственно ДОУ;
- автомобильные дороги и тротуары;
- дислокация существующих дорожных знаков и дорожной разметки; - другие технические средства организации дорожного движения;
- направление движения транспортных средств по проезжей части;
- направление безопасного маршрута движения детей;

3. На схеме указано расположение остановок маршрутных транспортных средств и безопасные маршруты движения детей от остановочного пункта к ДОУ и обратно;

4. Парковочные места около ДОУ, по четной стороне улицы Советской. Безопасный маршрут движения детей от парковочных мест к ДОУ (по четной стороне улицы Советской до пересечения с улицей Владимирской, переход на четную сторону улицы Советской и до входа в МБДОУ детский сад №13 «Теремок» и обратно.)

**Маршруты движения организованных групп детей МБДОУ детский сад №13
«Теремок» в Пожарную часть №11 ОФПС МЧС**

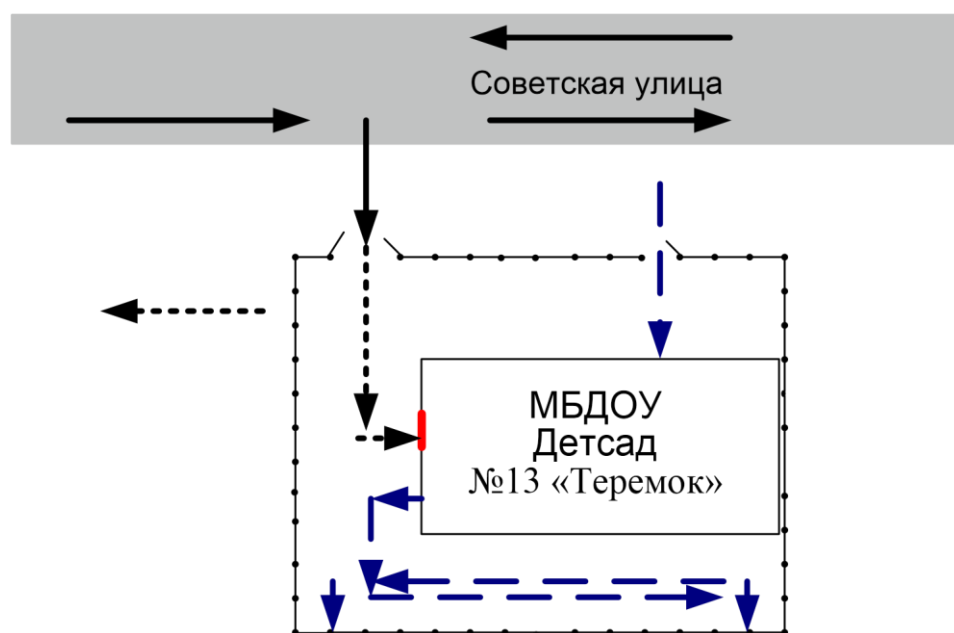






**Описание схемы маршрутов движения организованных групп детей от
МБДОУ детский сад №13 «Теремок» в Пожарную часть №11 ОФПС
МЧС**

Безопасным маршрутом движения детей от МБДОУ детский сад №13 «Теремок» в Пожарную часть №11 ОФПС МЧС является: выход из ДОУ по тротуару влево по улице Советской и проход по пешеходному переходу на улице Астраханской до пожарной части и обратно.

Данные схемы используются составом воспитателей при организации движения групп детей к местам проведения занятий вне территории МБДОУ детский сад №13 «Теремок».

Пути движения транспортных средств к местам разгрузки/погрузки и рекомендуемые пути передвижения детей по территории МБДОУ детский сад №13 «Теремок»



-  - въезд/выезд грузовых транспортных средств -
-  движение грузовых транспортных средств по территории образовательного учреждения -
-  движение детей и подростков на территории образовательного учреждения
-  место разгрузки/погрузки

Описание схемы пути движения транспортных средств к местам разгрузки/погрузки по территории МБДОУ детский сад №13 «Теремок».

На схеме указана примерная траектория движения транспортного средства на территории МБДОУ детский сад №13 «Теремок», в том числе место погрузки/разгрузки, а также безопасный маршрут движения детей во время погрузочно-разгрузочных работ.

В целях обеспечения безопасного движения детей по территории МБДОУ детский сад №13 «Теремок», исключены пересечение путей движения детей и пути движения транспортных средств.

II. Информация об обеспечении безопасности перевозок детей специальным транспортным средством (автобусом).

Общие сведения

Марка _____

Модель _____

Государственный регистрационный знак _____

Год выпуска _____ Количество мест в автобусе _____

Соответствие конструкции требованиям, предъявляемым к школьным автобусам

1. Сведения о водителе автобуса

Фамилия, имя, отчество	Принят на работу	Стаж в категории Д	Дата предстоящего мед. осмотра	Период проведения стажировки	Повышение квалификации	Допущенные нарушения ПДД

2. Организационно-техническое обеспечение

1) Лицо, ответственное, за обеспечение безопасности дорожного движения:

_____ назначено
_____, прошло
аттестацию _____.

2) Организация проведения предрейсового медицинского осмотра водителя:
осуществляет _____

(Ф.И.О. специалиста)

на основании _____
действительного до _____.

3) Организация проведения предрейсового технического осмотра транспортного средства: _____ осуществляет

(Ф.И.О. специалиста)

на основании _____
действительного до _____.

4) Дата очередного технического осмотра _____

5) Место стоянки автобуса в нерабочее время _____ меры,
исключающие несанкционированное использование _____

3. Сведения о владельце

Юридический адрес владельца _____

Фактический адрес владельца _____

Телефон ответственного лица _____

Сведения об организациях, осуществляющих перевозку детей специальным транспортным средством (автобусом)

Информационная карточка перевозок детей специальным транспортным средством

Общие сведения

Марка _____

Модель _____

Государственный регистрационный знак _____

Год выпуска _____ Количество мест в автобусе _____

Соответствие конструкции требованиям, предъявляемым к школьным автобусам

1. Сведения о владельце

Владелец _____

(наименование организации)

Юридический адрес владельца _____

Фактический адрес владельца _____ Телефон

ответственного лица _____

2. Сведения о водителе автобуса

Фамилия, имя, отчество _____

Принят на работу _____

Стаж вождения категории D _____

3. Организационно-техническое обеспечение

Лицо, ответственное, за обеспечение безопасности дорожного движения:

_____ , прошло
назначено _____ , прошло
аттестацию _____ .

Дата последнего технического осмотра _____

Директор образовательного учреждения

(заведующий ОУ) _____

(подпись)

(Ф.И.О.) Руководитель организации,

осуществляющей перевозку детей специальным транспортом

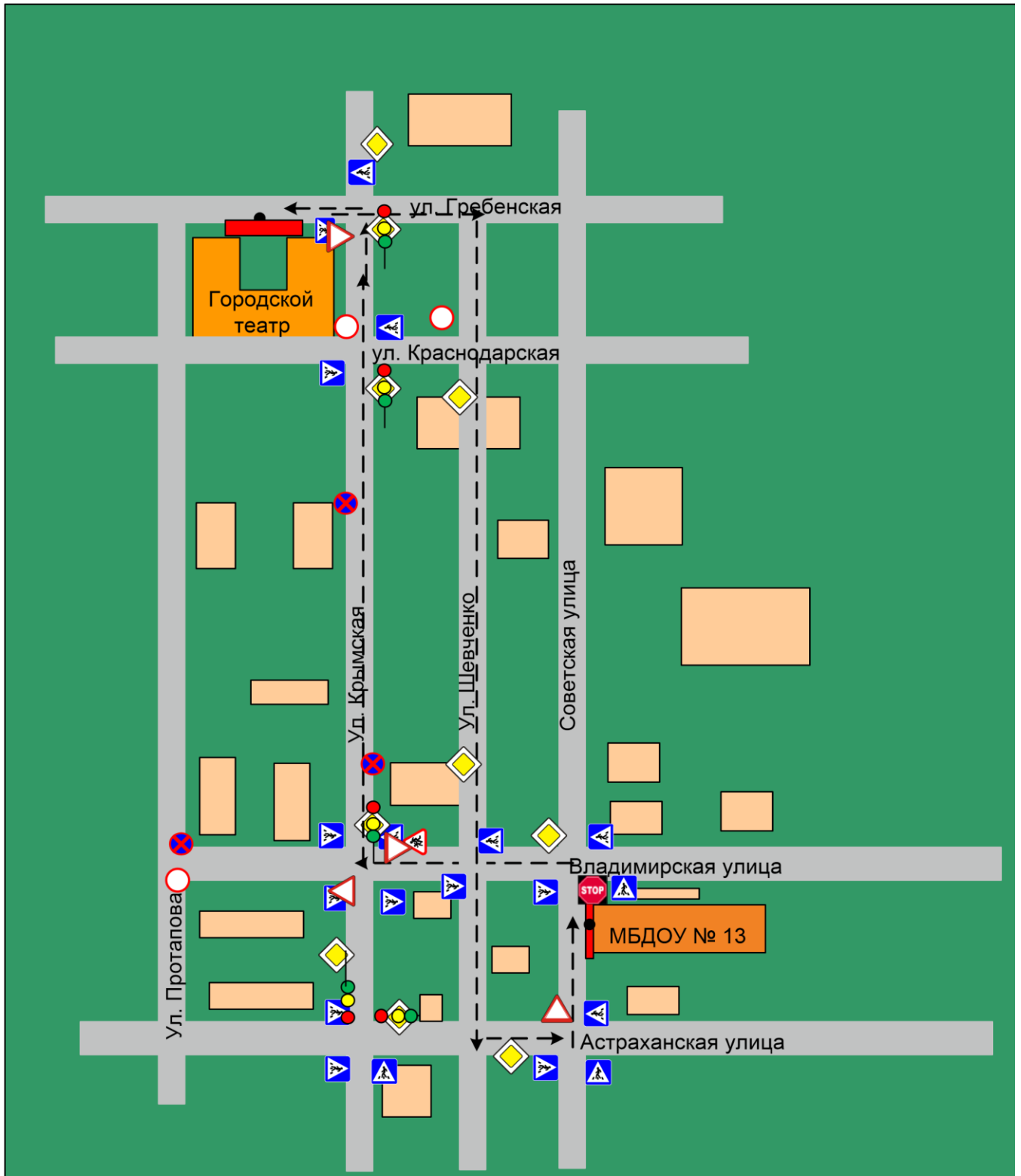
(автобусом) _____

(подпись)

(Ф.И.О.) **Маршрут движения автобуса по**

маршруту МБДОУ детский сад №13

«Теремок» - городской театр



- ← - маршрут движения автобуса
- - место посадки/высадки детей

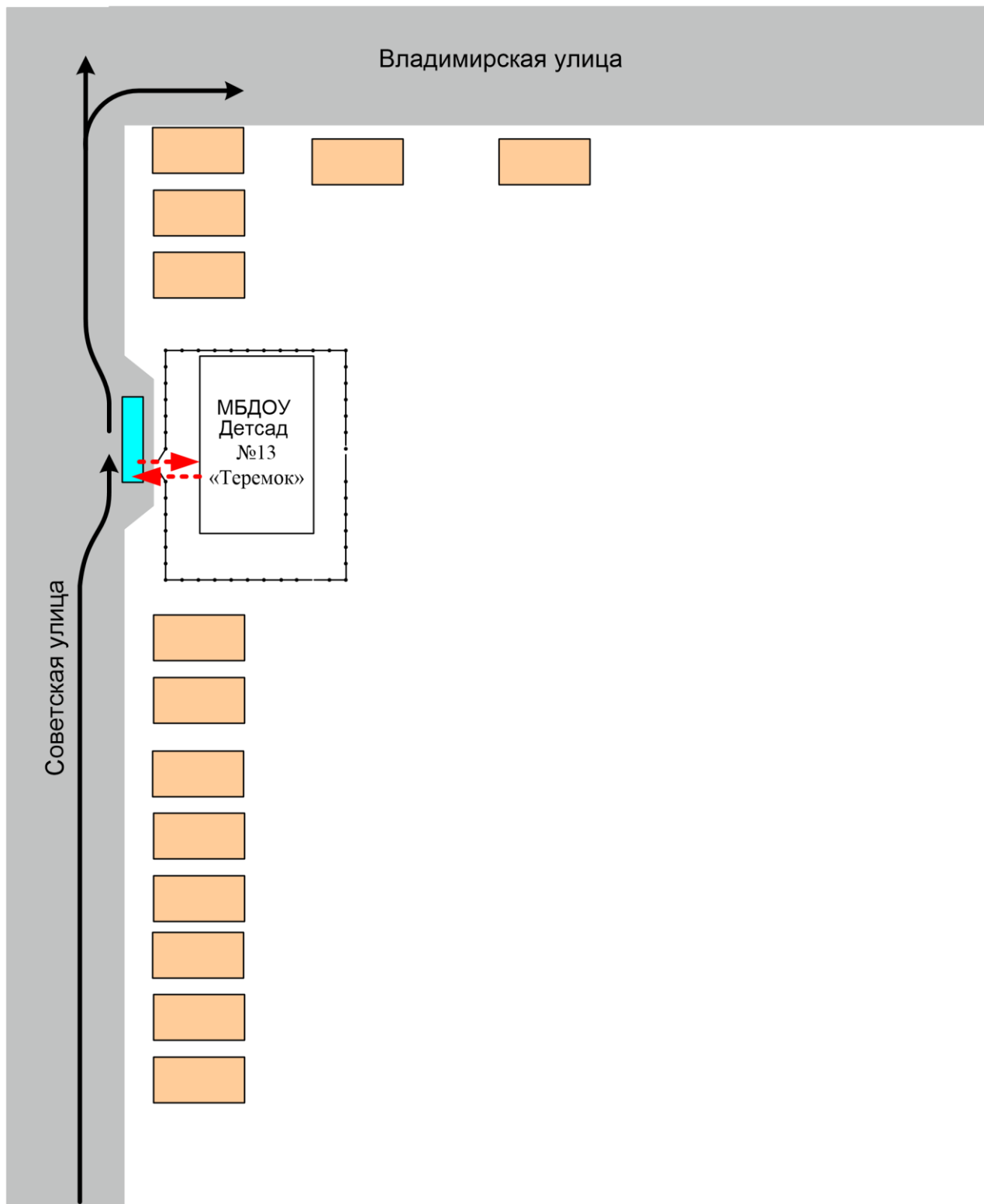
Описание схемы маршрута движения автобуса из МБДОУ детский сад №13 «Теремок»




Населенные пункты, через которые происходит следование автобуса, (**городкурорт Анапа**). На схеме обозначенные оборудованные места остановок для посадки и высадки детей; непосредственно населенный пункт, где расположено МБДОУ детский сад №13 «Теремок».

На схеме указан безопасный маршрут следования автобуса от МБДОУ детский сад №13 «Теремок» до городского театра, (по маршруту Советская улица 38 , по улице Владимирской, ул. Крымской, до улицы Гребенской) а также обозначены:

- жилые дома данных населенных пунктов;
- здание МБДОУ детский сад №13 «Теремок»;
- автомобильные дороги;
- дислокация существующих дорожных знаков на пути следования автобуса;
- пешеходные переходы, пересекающие проезжую часть маршрута движения автобуса;
- другие технические средства организации дорожного движения.

**Безопасное расположение остановки автобуса у
МБДОУ детский сад №13 «Теремок»**



-  - движение автобуса
-  - движение детей к месту посадки/высадки
-  - место посадки/высадки детей

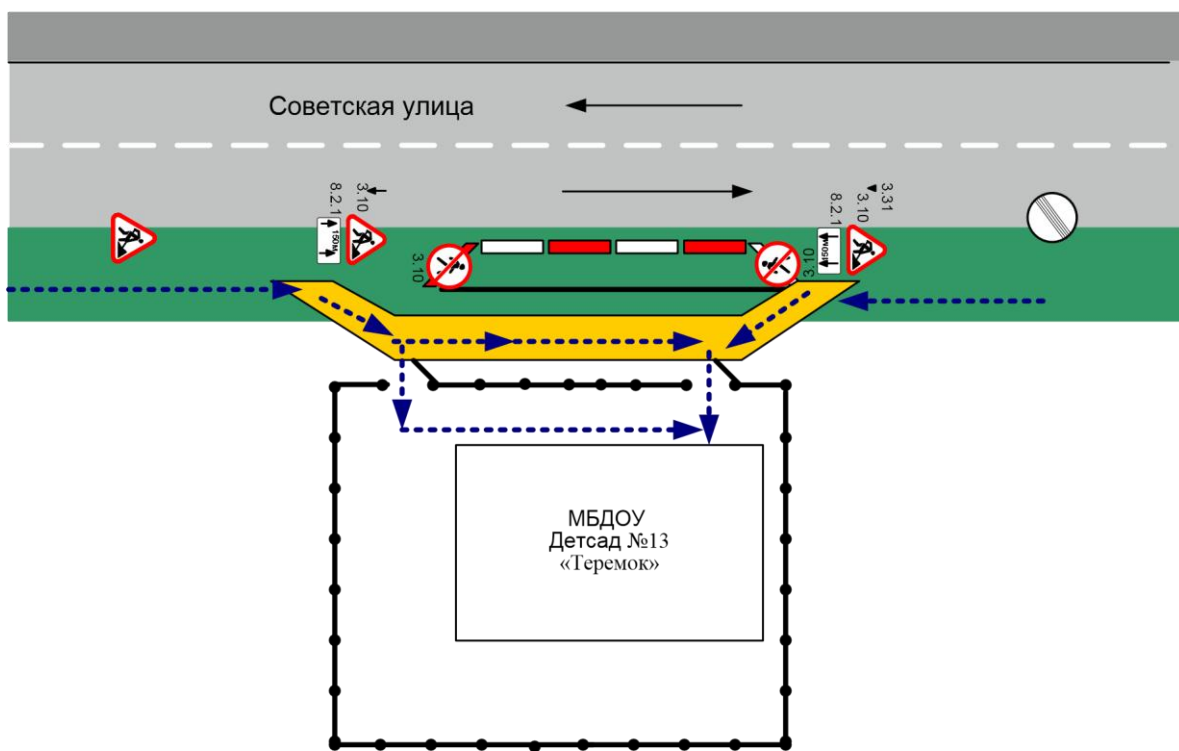
Описание схемы расположения остановки автобуса у МБДОУ детский сад №13 «Теремок»

На схеме указан подъезд к оборудованному месту для посадки и высадки детей из автобуса ДОУ, и дальнейший путь движения автобуса по проезжей части, а также безопасный маршрут движения детей от остановки автобуса МБДОУ детский сад №13 «Теремок».

На схеме обозначено:

- жилые дома района расположения МБДОУ детский сад №13 «Теремок»;
- здание МБДОУ детский сад №13 «Теремок»;
- ограждение территории МБДОУ детский сад №13 «Теремок»;
- автомобильные дороги.

Приложение План-схема пути движения транспортных средств и детей при проведении дорожных ремонтно-строительных работ



- временная пешеходная дорожка
- рекомендуемое направление движения детей
- направление движения транспортного потока

Описание план-схемы пути движения транспортных средств и детей при проведении дорожных ремонтно-строительных работ

На схеме указано место производства дорожных ремонтно-строительных работ, обустройство дорожными знаками и ограждениями, иными средствами организации дорожного движения, а также безопасный маршрут движения детей к МБДОУ детский сад №13 «Теремок», учитывая изменение движение по тротуару.

На схеме обозначено:

- участок производства дорожных ремонтно-строительных работ;
- автомобильные дороги;
- тротуары;
- альтернативные пути (обходы места производства дорожных ремонтностроительных работ пешеходами и объезды транспортными средствами);
- здание МБДОУ детский сад №13 «Теремок»;
- ограждение территории МБДОУ детский сад №13 «Теремок».